- MODELO -

É um município brasileiro do Estado de Santa Catarina. Localiza-se a uma latitude 26º46'42" sul e a uma longitude 53º03'19" oeste, estando a uma altitude de 470 metros. Possui uma área de 92,717 km².

EMBLEMA DOS 50 ANOS

Sua população em 2010 segundo dados do IBGE é de 4.047 habitantes. Destes, 2.070 são homens e 1.977 mulheres. A população urbana é de 2.694 habitantes e a rural soma 1.353. Os limites do município são: Norte – Bom Jesus do Oeste e Serra Alta; Leste – Sul Brasil e Pinhalzinho; Sul – Pinhalzinho, Saudades e Cunha Porã; Oeste – Maravilha. Corta o município de norte a sul a rodovia SC-469, que dá acesso a BR-282 e a vizinha cidade de Serra Alta. Também cruza o município o acesso a cidade de Sul Brasil, pela rodovia SC-467.

O solo, originário de rocha basáltica é geograficamente acidentado, favorecendo a formação de rios. É altamente fértil, predominando o relevo montanhoso. Boa parte é argilosa de atividade alta, quase sempre pedregosa. Devido à sua formação montanhosa, formaram-se inúmeros rios e córregos, destacando-se: Rio Saudades, Rio Jundiá, Lajeado Timbó, Lajeado Joelho, Lajeado Juvêncio e o Lajeado Fabiano.

O clima do município classifica-se como mesotérmico úmido, temperatura anual média varia entre 18°C e 30°C e a média anual da precipitação pluviométrica é de 2.200 mm.

A economia modelense baseia-se principalmente na agricultura, indústria e pecuária. Destacam-se a indústria moveleira e de confecções, agro-indústrias familiares, criação de aves e suínos, gado de corte e leiteiro.

VISTA PARCIAL DA CIDADE DE MODELO - 2011

Modelo é sede da FEPAR - Festa Estadual do Porco Assado no Rolete. Acontece também o Rodeio Crioulo Interestadual, promovido pelo CTG Modelo da Tradição.



VISTA PARCIAL - 1963

UM POUCO DA HISTÓRIA

A colonização do município de Modelo foi iniciada no ano de 1949, pertencendo na época à área do Velho Chapecó. O impulso inicial foi dado por descendentes do Rio Grande do Sul, que se dedicavam, principalmente, à agricultura. Ainda no ano de 1949 chegava a cidade o primeiro desbravador, João Muxfeldt, que veio explorar as terras juntamente com Osvaldo da Silva Pinto.

JOÃO MUXFELDT - 1928

João Muxfeldt e seu grupo era originário de Ijuí no Rio Grande do Sul e, por ocasião da vinda para Modelo, fizeram passagem por São Carlos, ponto de referência para quem viesse do estado gaúcho para aventurar-se nas terras do Oeste.

Ao chegar, João Muxfeldt acreditando no desenvolvimento do local que era atraente e promissor 'batizou' o local de Modelo, fazendo referência a fazenda de um amigo de Ijuí a qual tinha boas lembranças.

No mesmo ano de 1949 era instalada uma usina hidroelétrica com 30 HP no Rio Saudades, responsável por mover um moinho de trigo, uma serraria e fornecer ainda energia elétrica para iluminar as primeiras residências.

O território onde está localizada a cidade pertencia a Colonizadora Sul Brasil, anteriormente dirigida pelo Dr. Carlos Kullmayer, residente em Passarinho, local da sede da companhia.

Mais tarde João Muxlfeldt adquiriu da Colonizadora Sul Brasil uma gleba de terras e logo chegavam a Vila Modelo os primeiros habitantes, que eram os seguintes: João Muxfeldt, Ernani Hübner, José Koling, Osvaldo Pinto, Daniel Zeno Werlang.

Chegariam ainda no mesmo ano os senhores Guilherme Muxfeldt, Valmor Picoli, Hisidoro e Hilda Chapinotti, seguidos por Albino Kottwitz, José Afonso Schneider, Pedro Egidio Braun e Andreas Maldaner. Como se observa uma colonização com o predomínio do elemento teuto-brasileiro, com alguns descendentes italianos.

Em 1954 com a criação do município de São Carlos, Modelo passou a pertencer ao mesmo. A Colônia começou a prosperar, e em 12 de maio de 1956, pela Lei Municipal nº30 era criado o distrito com a denominação de vila Modelo, subordinado ao município de São Carlos e sendo designado o ex-vereador Leopoldo Miguel Hermes para desempenhar as funções de sub-prefeito. Por intermédio da lei estadual nº 780 de 7 de dezembro de 1961 foi criado o município de Modelo, sendo instalado oficialmente em 30 de dezembro de 1961 com a presença de altas autoridades no Hotel Faixa Branca do Vereador Osvaldo Schlosser.

REUNIÃO CÂMARA DE VEREADORES - 1ª LEGISLATURA

O primeiro prefeito da cidade foi o Tenente Alcides Delaite, nomeado pelo governador de Santa Catarina, Celso Ramos. Já o primeiro pleito eleitoral foi realizado em 3 de outubro de 1962, ficando eleito Edwin Engelbert Berger para a Prefeitura Municipal, pela extinta UDN, assumindo os destinos do município em 01 de fevereiro de 1963 e governando até 1969, tendo como primeiro presidente da Câmara de Vereadores o Sr. Léo Kasper.

Tenente Alcides Vicente Delaide
31 de dezembro de 1961

Prefeitos de Modelo:

30.12.61 a 31.01.63 - Tenente Alcides Vicente Delaide;

01.02.63 a 31.01.69 - Edwin Engelbert Berger (UDN);

01.02.69 a 31.01.73 - Viro Afonso Majolo (ARENA);

01.02.73 a 31.01.77 - Irineu Altino Vogel (MDB);

01.02.77 a 15.05.82 - Dércio Augusto Knop (MDB);

16.05.82 a 31.01.83 - Antônio Alba (MDB);

01.02.83 a 31.12.88 - Valdir Baldin (PMDB);

01.01.89 a 31.12.92 - Valenio Jacob Kottwitz (PDS);

01.01.93 a 31.12.96 - Pedro de Assis (PMDB);

01.01.97 a 31.12.00 - Carmelito Henrique Maldaner (PMDB);

01.01.00 a 31.12.04 - Carmelito Henrique Maldaner (PMDB);

01.01.05 a 31.12.08 - Imilio Ávila (PSDB);

01.01.09 - Imilio Ávila (PSDB).

EDWIN ENGELBERT BERGER

Pela lei estadual nº 5412, de 08-12-1977, são criados os distritos de Bom Jesus do Oeste, Serra Alta e Sul do Brasil. Durante sua história, desmembraram-se de Modelo os municípios de Serra Alta (26/04/1989), Sul Brasil (26/09/1991) e Bom Jesus do Oeste (19/07/1995). Modelo que possuía área de 363,761km², atualmente, conta com uma área de 92,717 km².

Em 06 de novembro de 2003, atendendo a reivindicações de vários setores da comunidade modelense, é instalada Comarca de Modelo junto ao Fórum Juiz Altamiro Antônio Trajano.



PRIMEIRA IGREJA / ESCOLA

ASPECTOS GEOGRÁFICOS

Modelo situa-se no Oeste de Santa Catarina, distante cerca de 600 quilômetros da capital - Florianópolis, e 70 quilômetros de Chapecó e 80 quilômetros de São Miguel do Oeste, centros regionais mais próximos.

ACESSO SC-469

Ao norte o município faz limite com Serra Alta e Bom Jesus do Oeste; ao sul, com Saudades, Pinhalzinho e Cunha Porã; ao leste, com Sul Brasil e Pinhalzinho; e ao oeste, com Maravilha.

Atualmente, conta com 18 comunidades interioranas: Janguta, Santa Lúcia, Pitinga, Santa Rosa, Bela Vista, Cedro, Meneghetti, Saudades, Salete, Pedra Furada, Cesco, Lajeado Couro, Narzetti, Ouro Verde, Ragazzon, Esperança, Spegiorin e Lajeado Pedro, além dos bairros Palmeiras, Alvorada, Laranjeiras, Centro, Iguaçú, Floresta, Primavera, Jardim, Araucárias e Industrial.

Modelo pertence, juntamente com outros 16 municípios, à microrregião da Amerios, cuja sede localiza-se na cidade de Maravilha.

MODELO, JUNHO DE 2011.

MAPA URBANO DA CIDADE DE
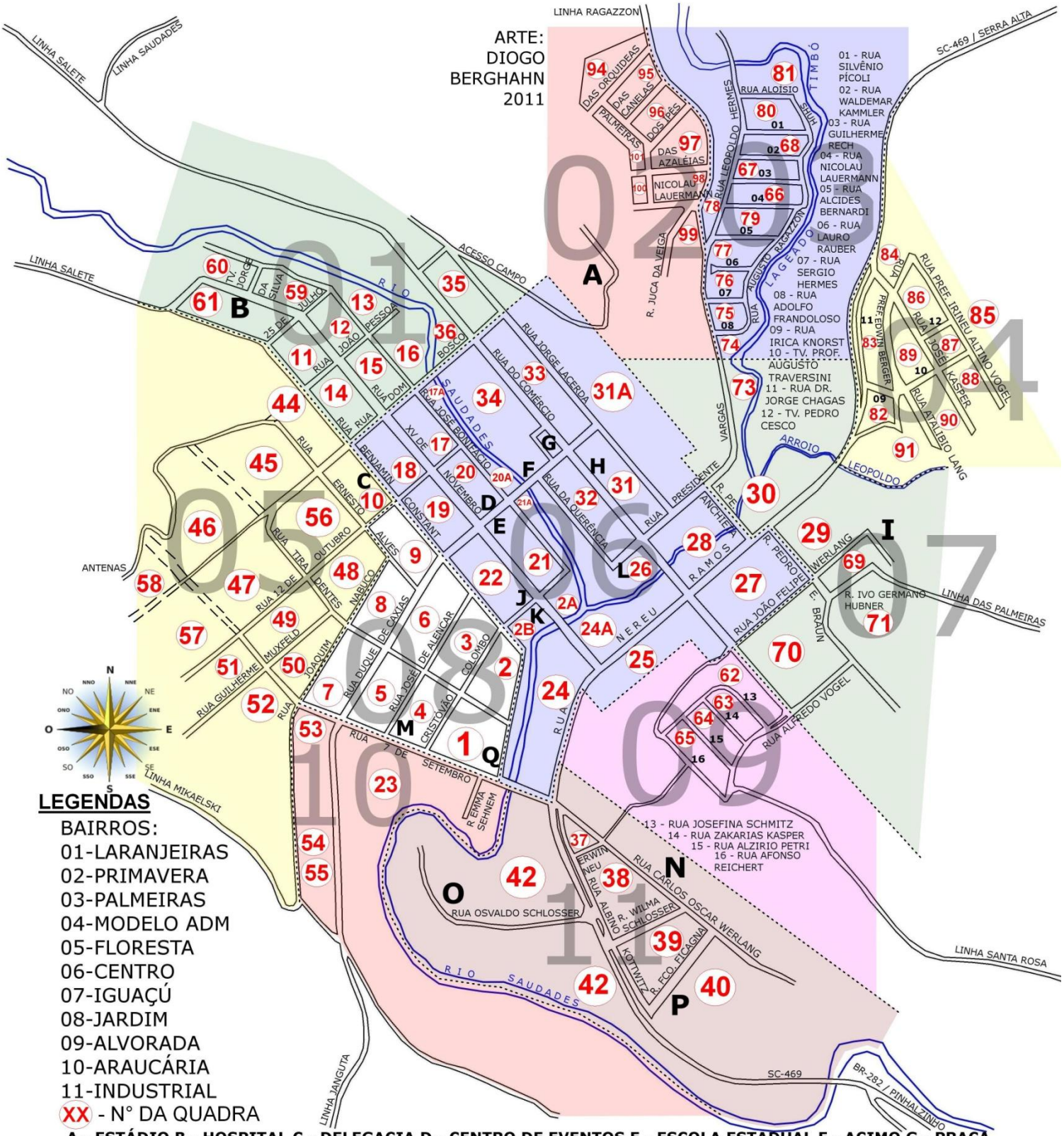
MODELO - SC