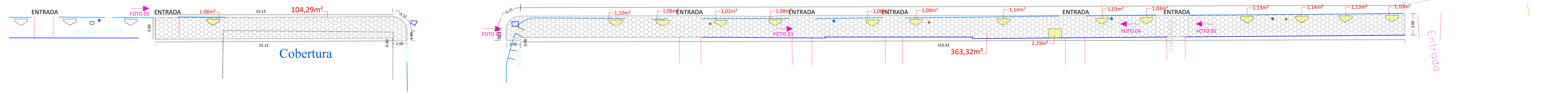
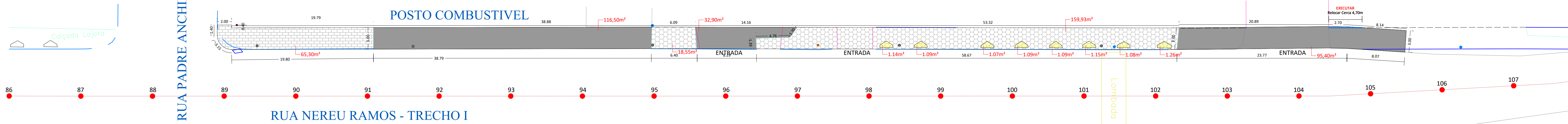




PASSEIO PÚBLICO - LADO ESQUERDO 497,55m²:
 REMOÇÃO DA LAIOTA EXISTENTE: 178,48m²
 REMOÇÃO DE PAVIMENTO: 65,20m²
 REMOÇÃO DE ASFALTO: 244,80m²
 REMOÇÃO DE CANTEIRO: 8,97m²

OBS: Deverá ser feita a realocação das lixeiras e das placas para "faixa de serviço" da calçada pública, sendo que a localização fica de responsabilidade do município.

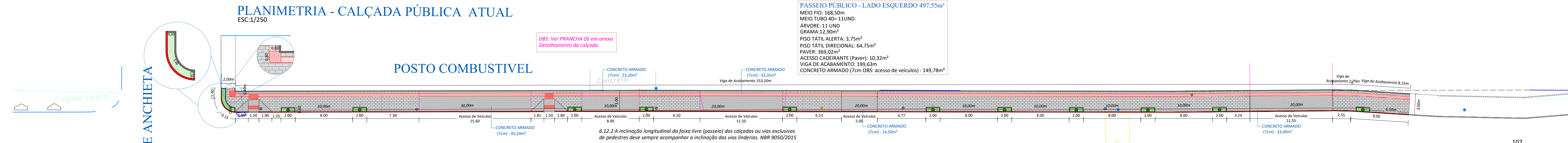
- LEGENDA:**
- PAVER CINZA
 - PISO TÁTIL ALERTA
 - PISO TÁTIL DIRECIONAL
 - GRAMA / SOLO NATURAL
 - MEIO FIO SALIENTE
 - REMOÇÃO LAIOTA
 - REMOÇÃO CANTEIROS
 - REMOÇÃO PAVIMENTO
 - POSTE
 - PLACA EXISTENTE
 - PLACA EXECUTAR
 - ÁRVORE
 - SEMÁFARO
 - LIXEIRA
 - POSTE (ILUM. PROJETADA)
 - ORELHÃO



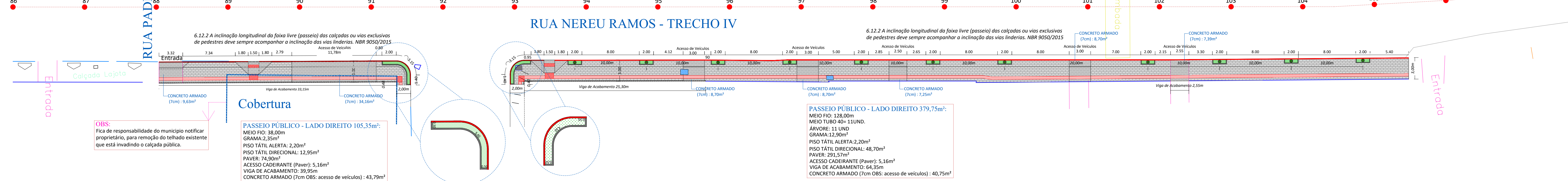
PASSEIO PÚBLICO - LADO DIREITO 105,35m²:
 REMOÇÃO DA LAIOTA EXISTENTE: 104,29m²
 REMOÇÃO DE CANTEIRO: 1,06m²



PASSEIO PÚBLICO - LADO DIREITO 379,75m²:
 REMOÇÃO DA LAIOTA EXISTENTE: 365,62m²
 REMOÇÃO DE CANTEIRO: 14,13m²



PASSEIO PÚBLICO - LADO ESQUERDO 497,55m²:
 MEIO FIO: 168,50m
 MEIO TUBO 40x11UND.
 ÁRVORE: 11 LIND.
 GRAMA: 12,90m²
 PISO TÁTIL ALERTA: 3,75m²
 PISO TÁTIL DIRECIONAL: 64,75m²
 PAVIMENTO: 869,02m²
 ACESSO CADEIRANTE (Paver): 10,32m²
 VIGA DE ACABAMENTO: 199,63m
 CONCRETO ARMADO (7cm OBS: acesso de veículos): 149,78m²



PASSEIO PÚBLICO - LADO DIREITO 379,75m²:
 MEIO FIO: 128,00m
 MEIO TUBO 40x11UND.
 ÁRVORE: 11 LIND.
 GRAMA: 12,90m²
 PISO TÁTIL ALERTA: 2,20m²
 PISO TÁTIL DIRECIONAL: 48,70m²
 PAVIMENTO: 291,57m²
 ACESSO CADEIRANTE (Paver): 5,16m²
 VIGA DE ACABAMENTO: 64,35m
 CONCRETO ARMADO (7cm OBS: acesso de veículos): 40,75m²

PLANIMETRIA - CALÇADA PÚBLICA EXECUTAR
 ESC: 1/250



AMERIOS



MUNICÍPIO DE MODELO - SC

ASSOCIAÇÃO DOS MUNICÍPIOS DO ENTRE RIOS - SC
 BOM JESUS DO OESTE - CAMBI-CAMPO ERE-CUNHA POBÓ-CUNHATAS-FLORES-SERTÃO
 IRACEMINHA-MARAVILHA-MODELO-PALMITOS-RIQUEZA-ROMELÂNDIA-SALTINHO
 SANTA TEREZINHA DO PROGRESSO-SÃO MIGUEL DA BOM VISTA-SALVADES-FIGURINHO

ENDEREÇO:
 Av. Euclides da Cunha, 160 - Cx. P. 47 - Centro
 89.874-000 - MARAVILHA - Santa Catarina
 Fone/Fax: (0**49)3664-0282 e-mail:engenharia@amerios.org.br
 CNPJ 00.961.206/0001-88

PROJETO DE CALÇADA PÚBLICA
RUA NEREU RAMOS - TRECHO IV

RESPONSÁVEL TÉCNICO: ENGENHEIRA CIVIL CREA/SC: 090.319-0 REG. NACIONAL: 250654897-1	ASS. RESP. TÉCNICO: CARLINE JOICE HACKENHAAR
ESPECIFICAÇÃO: PLANIMETRIA - SITUAÇÃO ATUAL PLANIMETRIA - SITUAÇÃO EXECUTAR	RESPONSÁVEL TÉCNICO: MATEUS TURATTI ENGENHEIRO CIVIL CREA/SC: 111.277-4 REG. NACIONAL: 250654897-1
PROPRIETÁRIO: MUNICÍPIO DE MODELO - SC	ASS. PREP. PROJETO:
LOCAL: PERÍMETRO URBANO	DIRCEU SILVEIRA
DESENHO: CAMILA GREGÓRIO RECH	DATA: AUG/2019
REVISÃO: DA/2021/02/01/ABRIL/RUA NEREU RAMOS	INDICAÇÃO: INDICADA